

Mundo Gekos



Treinamento de Destino

Estado do Pará

X PARÁ

PARÁ = MAR EM TUPI

1.250.000 KM²

*RICO E *POPULOSO DO NORTE

7,5 MILHÕES HABITANTES

144 MUNICÍPIOS


MINERAÇÃO, AGRICULTURA

PECUÁRIA, INDÚSTRIA

E TURISMO



CULTURA X



O JEITO DE SER DO PARAENSE CHAMA ATENÇÃO
NO PARÁ É CULTIVADO O GOSTO PELAS COISAS DA TERRA

SABORES

X



A + RICA CULINÁRIA DO BRASIL
INFLUÊNCIA DE DIVERSAS CULTURAS
FRUTAS E TEMPEROS EXÓTICOS





X BELÉM

CAPITAL DO ESTADO

1100 K²

METRÓPOLE DA AMAZÔNIA

2,5 MILHÕES HABITANTES

404 ANOS

MONUMENTOS, PARQUES, MUSEUS

THEATRO DA PAZ, MUSEU EMÍLIO GOELDI

MERCADO DO VER-O-PESO, CÍRIO DE NAZARÉ

COMO CHEGAR X

AEROPORTO INTERNACIONAL
COM CAPACIDADE PARA 7,7 MILHÕES DE PAX
MOVIMENTO DE 3,5 MILHÕES DE PAX EM 2019

VÔOS DIRETO PARA:
RIO, SAO, BSB, BHZ, MAO, REC, FOR, SLZ
MIA, FORT LAUDERDALE, LISBOA,
CAIENA, PARAMARIBO

TOUR VIRTUAL GEKOS X





VISTA AÉREA DE BELÉM




THEATRO DA PAZ



THEATRO DA PAZ



TÚNEL DE MANGUEIRAS



ESTAÇÃO DAS DOCAS



COMPLEXO VER-O-PESO



COMPLEXO VER-O-PESO



FRUTO DO AÇAÍ



CATEDRAL DA SÉ



COMPLEXO FELIZ LUSITANIA



FORTE DO PRESÉPIO



IGREJA DE SANTO ALEXANDRE



PÓLO JOALHEIRO



BASILICA DE NAZARÉ



BASILICA DE NAZARÉ



CÍRIO DE NAZARÉ



Gekos
receptivo

ROMARIA FLUVIAL



PARQUE DA RESIDÊNCIA



MANGAL DAS GARÇAS



MUSEU EMÍLIO GOELDI



MUSEU EMÍLIO GOELDI



BELEM VISTA DA BAIÁ DO GUAJARÁ



ILHAS, FUROS E BAÍAS



EMBARCAÇÃO REGIONAL



TOUR GASTRONÔMICO



TÚNEL DE MANGUEIRAS E A CHUVA

FEIRA DE ARTESANATO DO PARACURI



ICOARACI



49,90



CERÂMICA MARAJOARA



ILHA DO MOSQUEIRO



ILHA DO MOSQUEIRO



HANGAR CENTRO DE CONVENÇÕES

ILHA DO MARAJÓ X

MAIOR ILHA FLUVIOMARÍTIMA DO MUNDO

MAIOR REBANHO DE BÚFALOS DO BRASIL

BELAS PRAIS, IGARAPÉS, ECOTURISMO



COMO CHEGAR



LANCHA, NAVIO OU FERRYBOAT
A VIAGEM DURA EM MÉDIA 2,5 E 3,5 HORAS

TOUR VIRTUAL GEKOS X





ILHA DO MARAJÓ



Gekos
receptivo

ILHA DO MARAJÓ



Gekos
receptivo

ILHA DO MARAJÓ



ILHA DO MARAJÓ



ILHA DO MARAJÓ



ILHA DO MARAJÓ



ILHA DO MARAJÓ - PRAIA DO PESQUEIRO

SANTARÉM X

An aerial photograph of Santarém, Pará, Brazil. The image shows a dense urban area with numerous buildings and green spaces. In the foreground, there is a harbor with several boats docked. A large, stylized 'X' is overlaid on the image, and a dashed orange line forms a semi-circle around the harbor area.

PORTA DE ALTER DO CHÃO
SEGUNDO MAIOR MUNICÍPIO DO PARÁ

X


COMO CHEGAR

SANTARÉM

AEROPORTO DE SANTARÉM
DE BARCO PELO RIO AMAZONAS

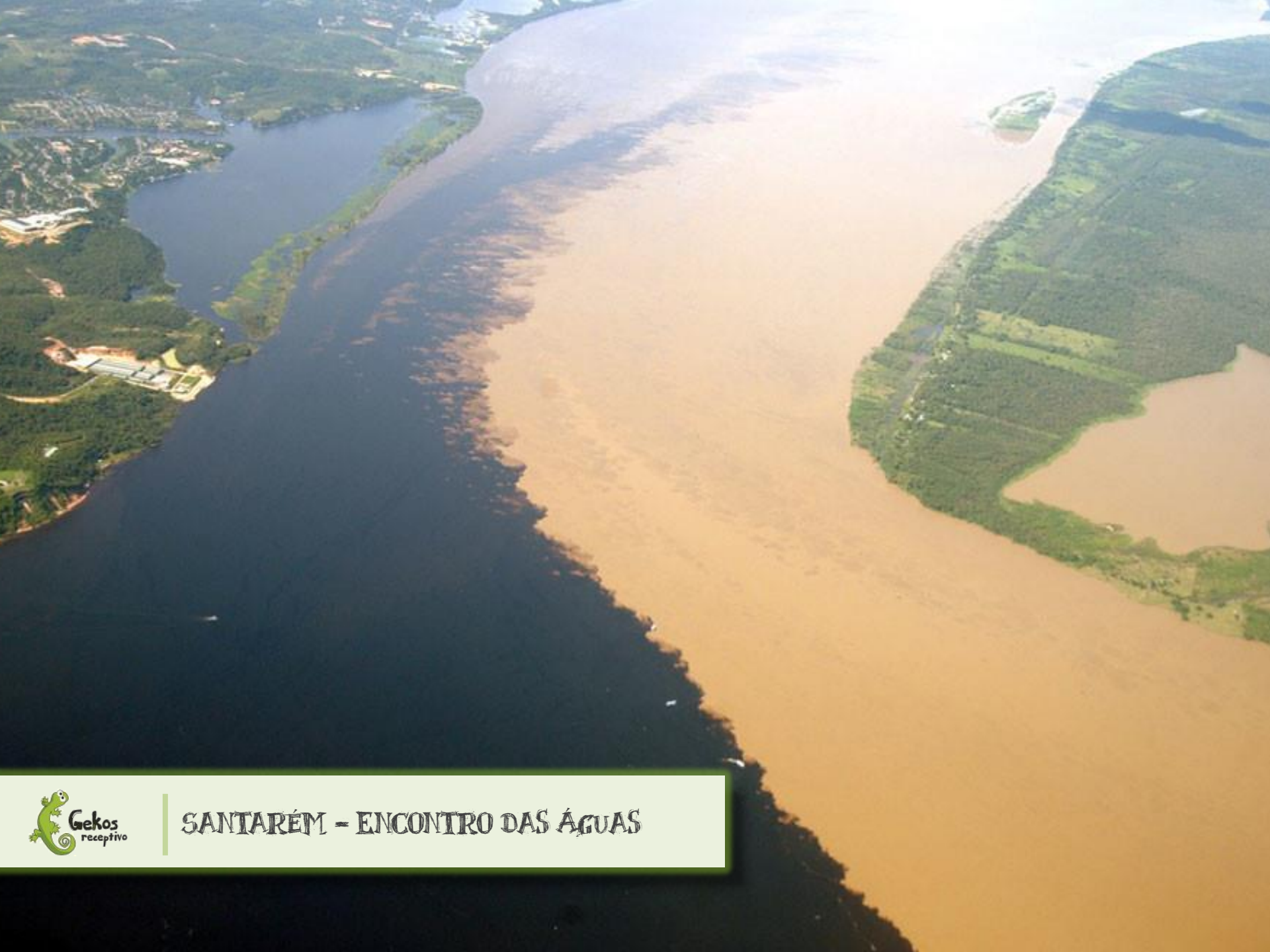
TOUR VIRTUAL GEKOS X





Gekos
receptivo

SANTARÉM



SANTARÉM - ENCONTRO DAS ÁGUAS



SANTARÉM - ENCONTRO DAS ÁGUAS



ALTER DO CHÃO



ALTER DO CHÃO



ALTER DO CHÃO



ALTER DO CHÃO

www.gekos.com.br



[/GekosReceptivo](https://www.facebook.com/GekosReceptivo)



[@gekosreceptivo](https://www.instagram.com/gekosreceptivo)

